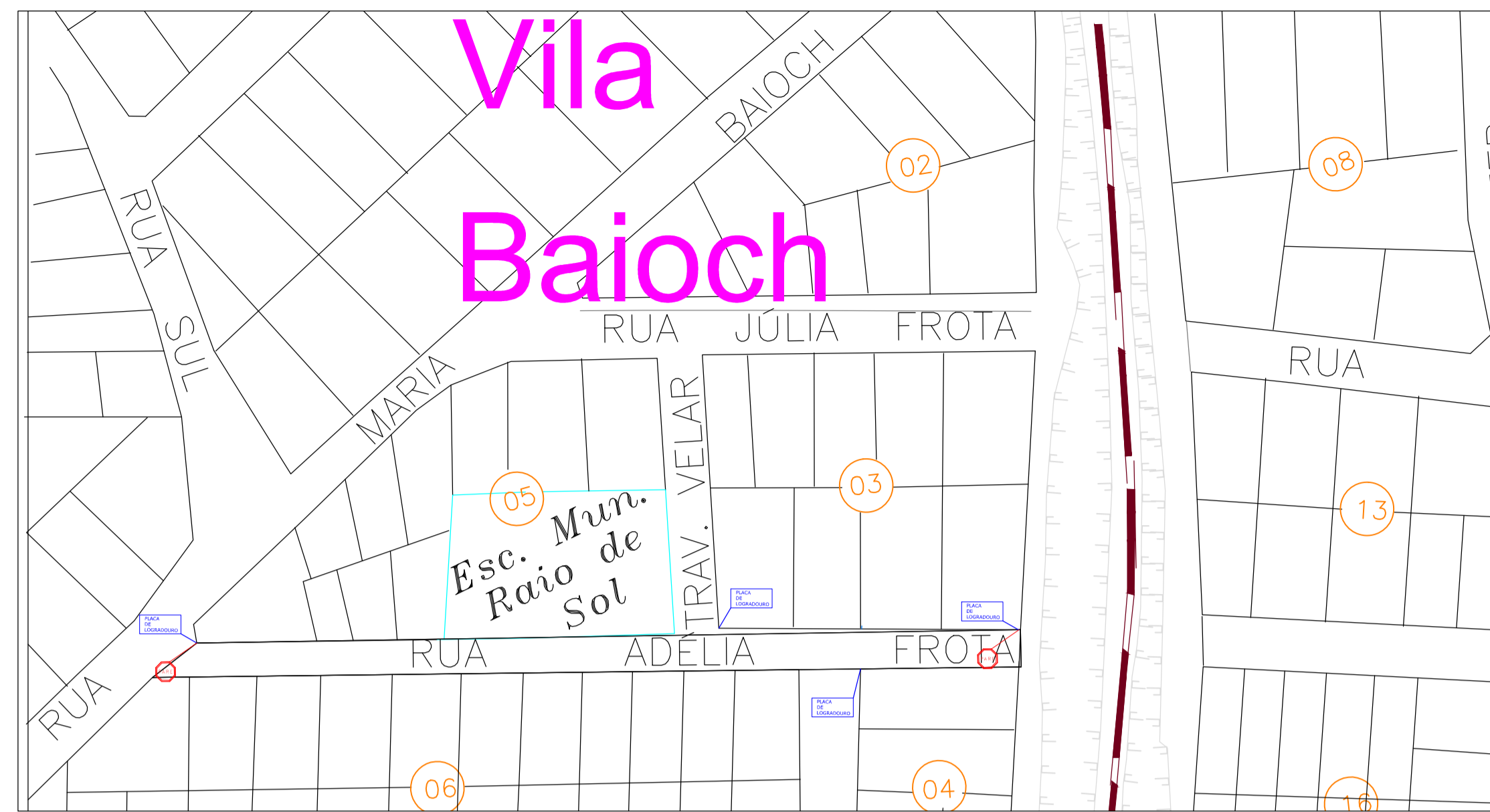


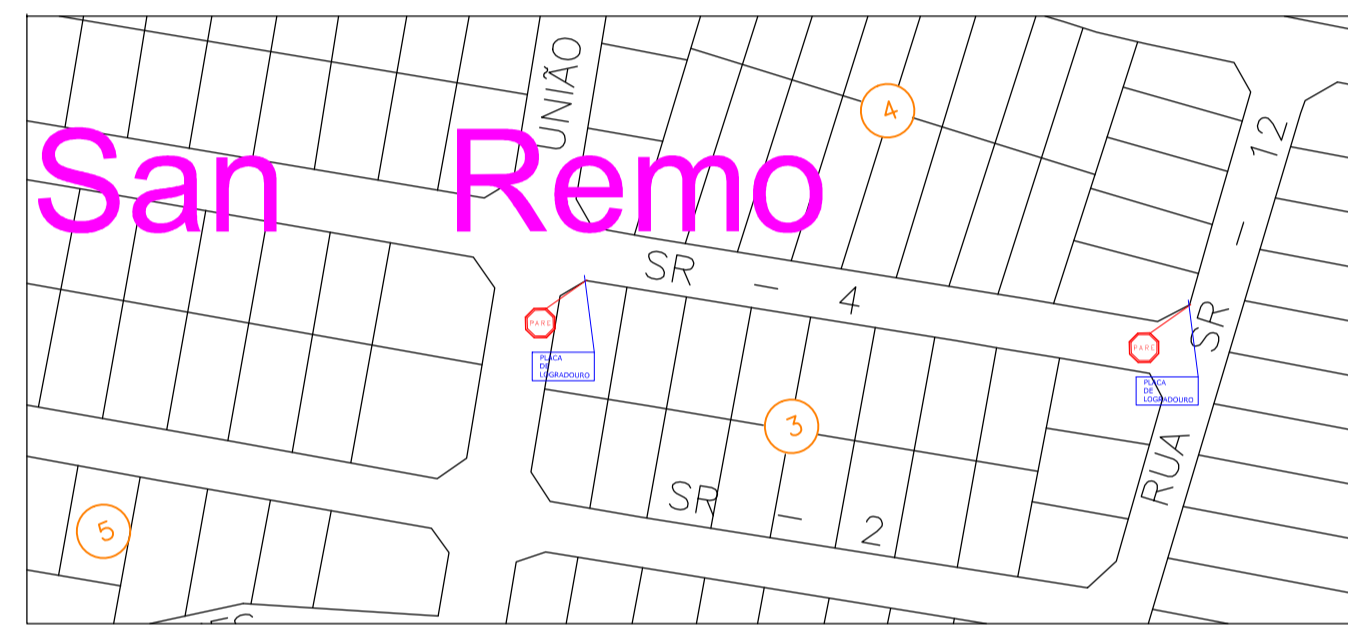
PLANTA DE INTERVENÇÃO – SINALIZAÇÃO VIÁRIA E PLACAS DE LOGRADOURO Avenida Teodoro Sampaio, Centro SEM ESCALA

Legenda:

- Placa Pare/ Sinalização horizontal PARE
- Rebaixamento de Canteiro
- Placa de Logradouro
- Ruas e Avenidas
- Sinalização horizontal
- Recapeamento em pmf
- Tachões (Área Militar)
- Rampas de Acessibilidade



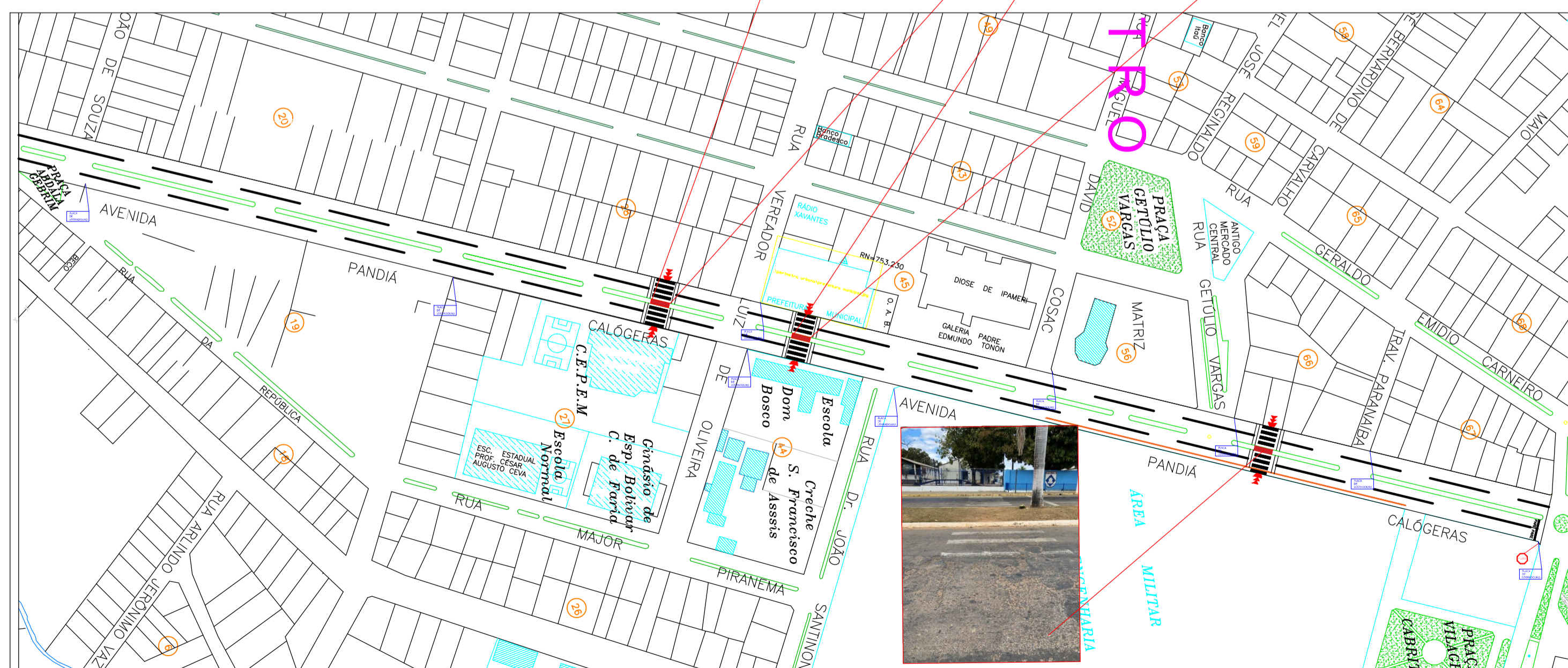
PLANTA DE INTERVENÇÃO – SINALIZAÇÃO VIÁRIA E PLACAS DE LOGRADOURO Rua Adélia Frota, Vila Baioch SEM ESCALA



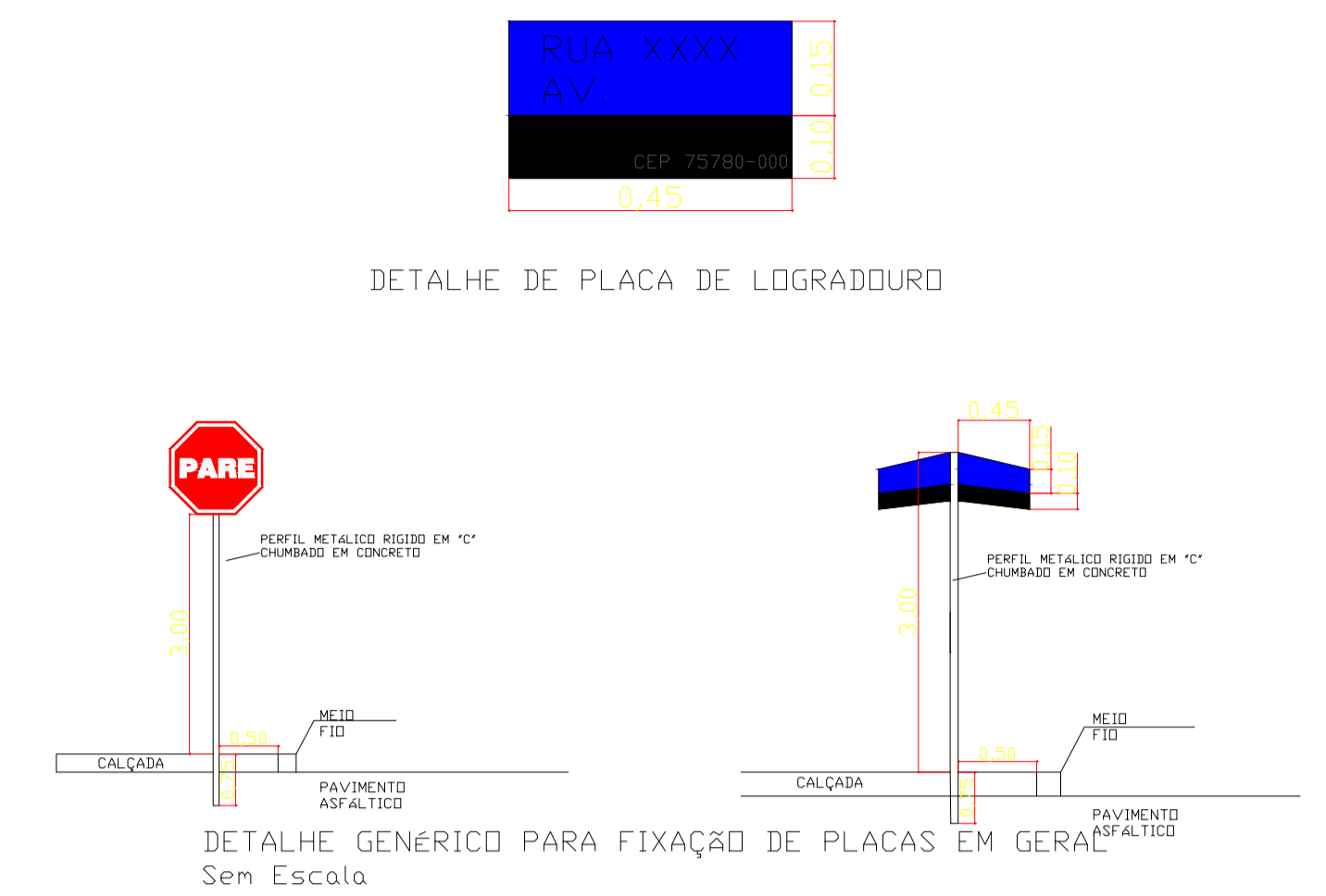
PLANTA DE INTERVENÇÃO – SINALIZAÇÃO VIÁRIA E PLACAS DE LOGRADOURO Rua SR 02, Parque San Remo SEM ESCALA



VER DETALHES DE REBAIXAMENTO DE CANTEIROS E DAS RAMPAS, BEM COMO DETALHES DA SINALIZAÇÃO HORIZONTAL NA PRANCHA 3/3



PLANTA DE INTERVENÇÃO – SINALIZAÇÃO VIÁRIA E PLACAS DE LOGRADOURO Avenida Pandiá Calógeras, Centro SEM ESCALA



REBAIXAMENTO DOS CANTEIROS CENTRAIS PARA GARANTIR ACESSIBILIDADE

ENTRE AS ILHAS DOS CANTEIROS CENTRAIS DEVERÃO SER ASFALTADAS

PINTURA DAS FAIXAS DE PEDESTRE SERÃO DE RESPONSABILIDADE DA PREFEITURA MUNICIPAL DE IPAMERI-GO

EXECUÇÃO DOS MEIOS FIOS E QUEBRA MOLAS E SUA RESPECTIVA PINTURA SERÃO DE RESPONSABILIDADE DA PREFEITURA MUNICIPAL DE IPAMERI-GO

SINALIZAÇÃO DA ÁREA MILITAR SERÁ DE RESPONSABILIDADE DA PREFEITURA MUNICIPAL DE IPAMERI - GO

APROVAÇÃO			
tipo:	SINALIZAÇÃO VIÁRIA		
local:	MUNICIPIO DE IPAMERI - GO		
endereço:	Município de Ipameri, Goiás.		
PREFEITURA MUNICIPAL DE IPAMERI			
AUTOR DO PROJETO: ENG. RANNIER RICARDO LISBOA CREA-GO 19802/D-GO			
CONTEÚDO			
SINALIZAÇÃO VIÁRIA HORIZONTAL E VERTICAL			
DATA	Janeiro/2020	GERÊNCIA/COMPUTADOR/PASTA	
No. DO PROCESSO		DESENHO:	Rannier
QUADRO DE ÁREAS		NÚMERO DE PAVIMENTOS	
			ESCALA INDICADA
			PRANCHA 1/3